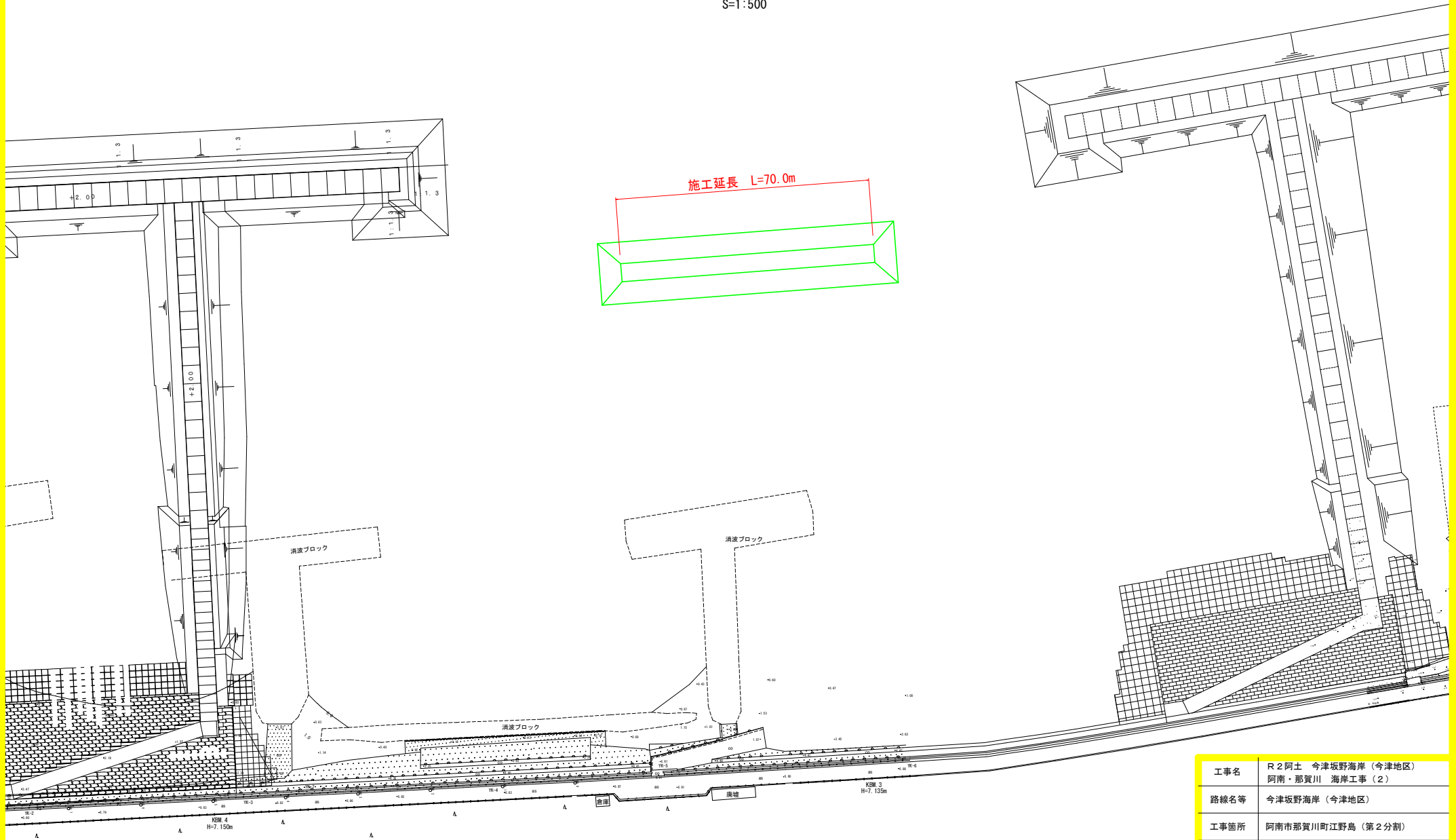


平面図


S=1:500



工事名	R2阿土 今津坂野海岸（今津地区） 阿南・那賀川 海岸工事（2）		
路線名等	今津坂野海岸（今津地区）		
工事箇所	阿南市那賀川町江野島（第2分割）		
図面名	平面図		
縮尺	1/500	図面番号	1 / 2
会社名			
事業者名	徳島県南部総合県民局県土整備部<阿南>		

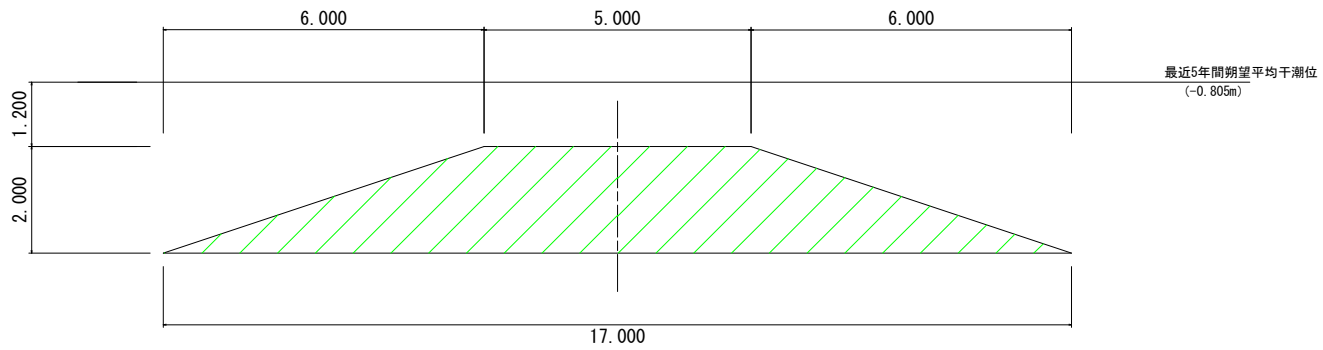
配置図

S=1:200



標準断面図

S=1:50



工種	規格	数量 (1.0m当り)
捨石(海上)	瀨取り投入 被覆石 1,000kg/個	22.0 m ³
捨石均し	荒均し ±30cm	5.0 m ²

工事名	R2阿土 今津坂野海岸(今津地区) 阿南・那賀川 海岸工事(2)		
路線名等	今津坂野海岸(今津地区)		
工事箇所	阿南市那賀川町江野島(第2分割)		
図面名	配置図, 標準断面図		
縮尺	図示	図面番号	2 / 2
会社名			
事業者名	徳島県南部総合県民局県土整備部<阿南>		